

Stand vom 15. Mai 2024
Vom Gemeinderat am für die öffentliche Auflage verabschiedet

Mitwirkung vom	28.06.2023	bis	28.07.2023
----------------	------------	-----	------------

Vorprüfungsbericht vom	02.05.2024
------------------------	------------

Öffentliche Auflage vom	bis
-------------------------	-------	-----	-------




Beschlossen von der Gemeindeversammlung am

Die Frau Gemeindeammann Der Gemeindegeschreiber














.....
Karin Berglas-Zobrist Stephan Niklaus








Genehmigungsvermerk






Genehmigungsinhalt

-  **907A-** Kulturobjekt aufgehoben (mit Objektnummer)
-  **907A** Kulturobjekt neu (mit Objektnummer)
-  **9...** Gebäude mit Substanzschutz neu (mit Objektnummer)







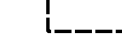



Orientierungsinhalt

- Erschliessungs- und Gestaltungsplanpflicht**
-  Perimeter Gestaltungsplanpflicht
- Bauzonen**
-  2-geschossige Wohnzone W2
 -  Landwirtschaftliche Nutzung zulässig gemäss BNO § 12 Abs. 7
 -  3-geschossige Wohnzone W3
 -  2-geschossige Wohn- und Arbeitszone WA2
 -  3-geschossige Wohn- und Arbeitszone WA3
 -  Schraffur gemäss BNO §14 2-geschossige Wohn- und Arbeitszone WA2 und 3-geschossige Wohn- und Arbeitszone WA3 Abs. 4
 -  Kernzone 1 K1
 -  Kernzone 2 K2
 -  Arbeitszone A
 -  Zone für öffentliche Bauten und Anlagen, ES II / III
- Zone ausserhalb des Baugebiets**
-  Landschaftszone
 -  Speziallandwirtschaftszone Weierguet




- Schutzzonen im Kulturland**
-  Naturschutzzone
 -  Uferschutzzone
- Naturschutzzone im Wald (mit Objektbezeichnung)**
-  Naturschutzzone im Wald
- Sonderwaldreservat (mit Objektbezeichnung)**
-  Eichen-Tannenwaldreservat
- Naturschutzzone im Wald (mit Objektbezeichnung)**
-  Landschaftsschutzzone
 -  Gewässerraum mit Ausdehnung ab Achsmittle gemäss BNO § 28 Abs. 3
 -  Gewässerraum gemäss BNO § 28 Abs. 4 und 5

- Schutzobjekte (mit Objektnummern)**
-  Naturobjekt
 -  Hecken, Feldgehölz
 -  Kulturobjekte
 -  Gebäude mit Substanzschutz
- Naturgefahren**
-  Freihaltegebiet Hochwasser

Weitere Planinhalte

-  Gemeindegrenze
-  Bauzonenausgangsgrenze
-  Wald
-  Waldgrenze gemäss §6 AWaG und §3 AWaV
-  Gewässer
-  Gewässer eingedolt
-  Quellwasserschutzzone
-  Belastete Standorte (Ablagerungsstandort, Betriebsstandort)
-  Fruchtfolgefächern mit sehr guter oder guter Eignung
-  Geplante Bauzonengrenze gemäss Waldgrenzenplan Nr. 9 Gemeinde Rothrist

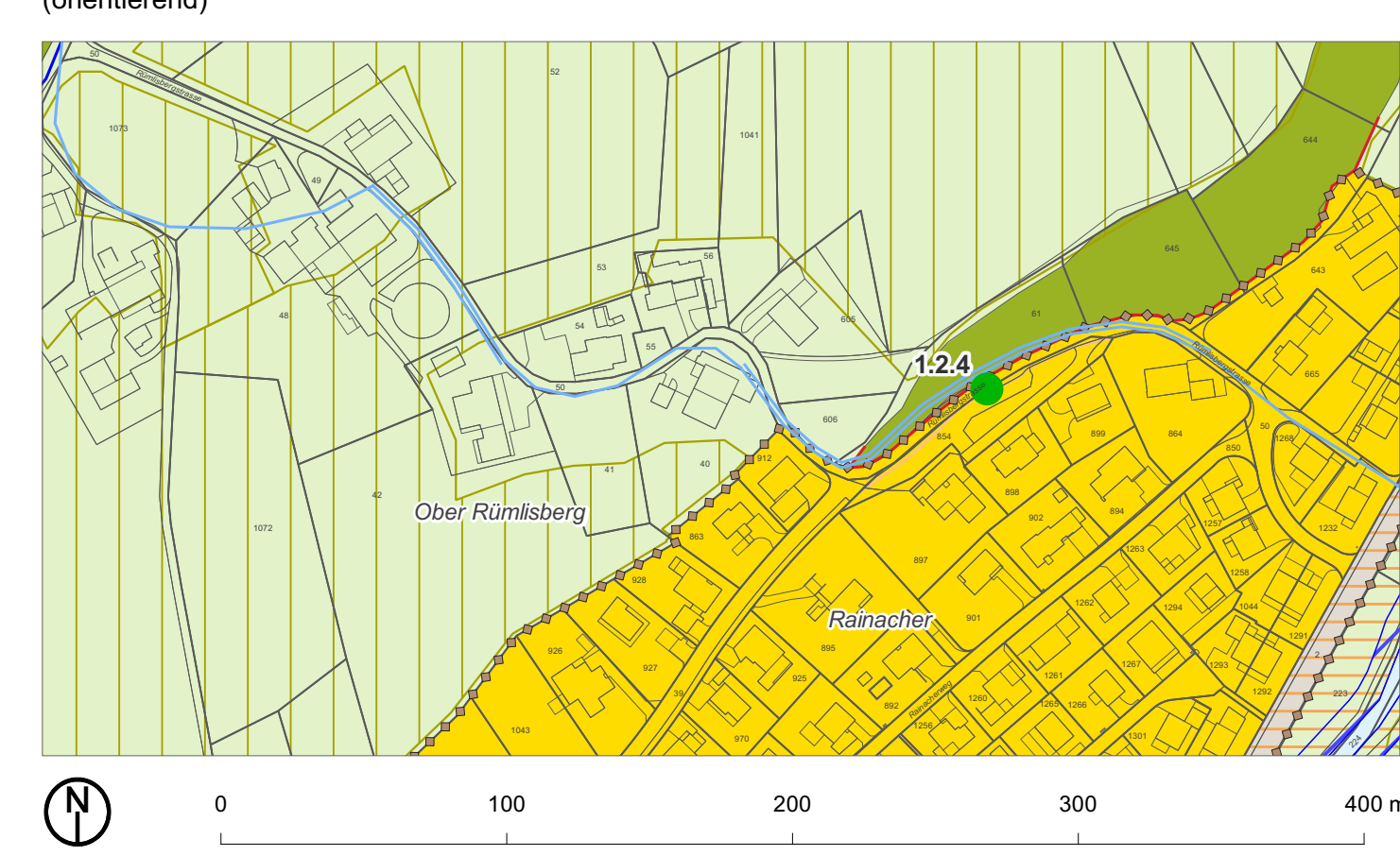
Bundesinventar der historischen Verkehrswege der Schweiz (IVS)

-  IVS Lokale Bedeutung, Historischer Verlauf
-  IVS Lokale Bedeutung, Historischer Verlauf mit Substanz
-  IVS Lokale Bedeutung, Historischer Verlauf
-  IVS Lokale Bedeutung, Historischer Verlauf mit Substanz
-  IVS Lokale Bedeutung, Historischer Verlauf mit viel Substanz

Rechtsgültiger Bauzonen- und Kulturlandplan RRB Nr. 2020-000144 vom 19. Februar 2020 (orientierend)



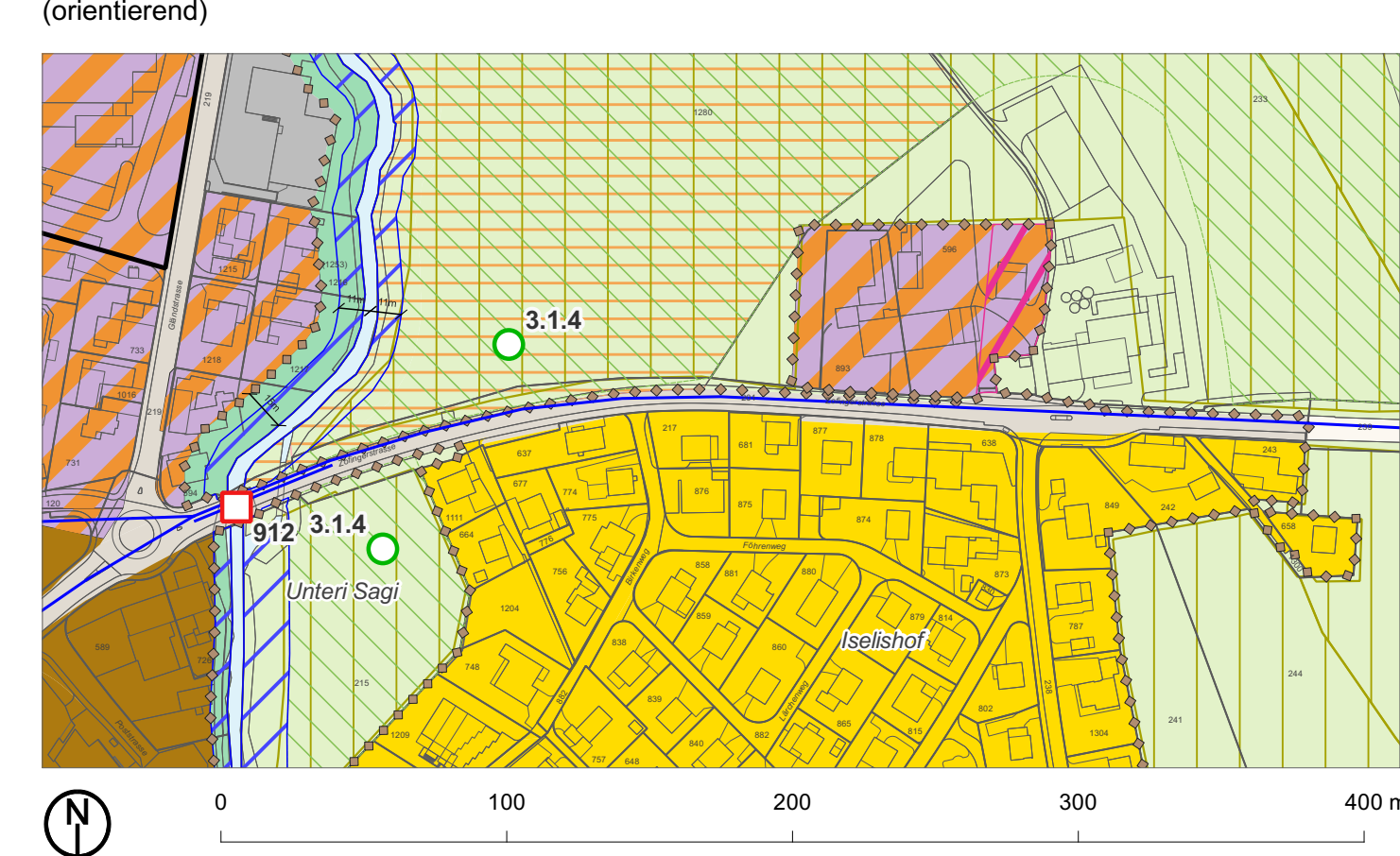
Rechtsgültiger Bauzonen- und Kulturlandplan RRB Nr. 2020-000144 vom 19. Februar 2020 (orientierend)



Rechtsgültiger Bauzonen- und Kulturlandplan RRB Nr. 2020-000144 vom 19. Februar 2020 (orientierend)



Rechtsgültiger Bauzonen- und Kulturlandplan RRB Nr. 2020-000144 vom 19. Februar 2020 (orientierend)



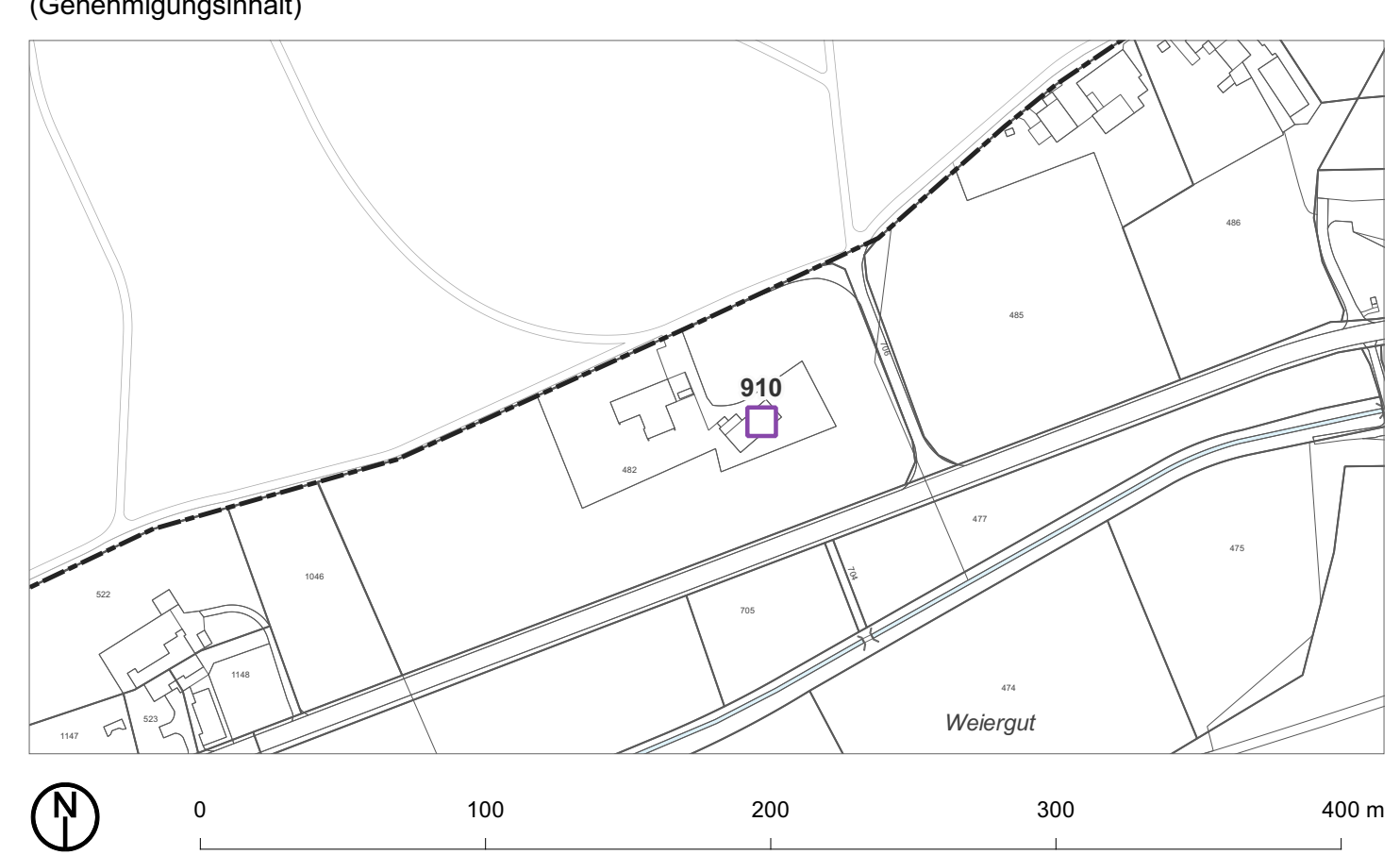
Änderung Bauzonen- und Kulturlandplan (Genehmigungsinhalt)



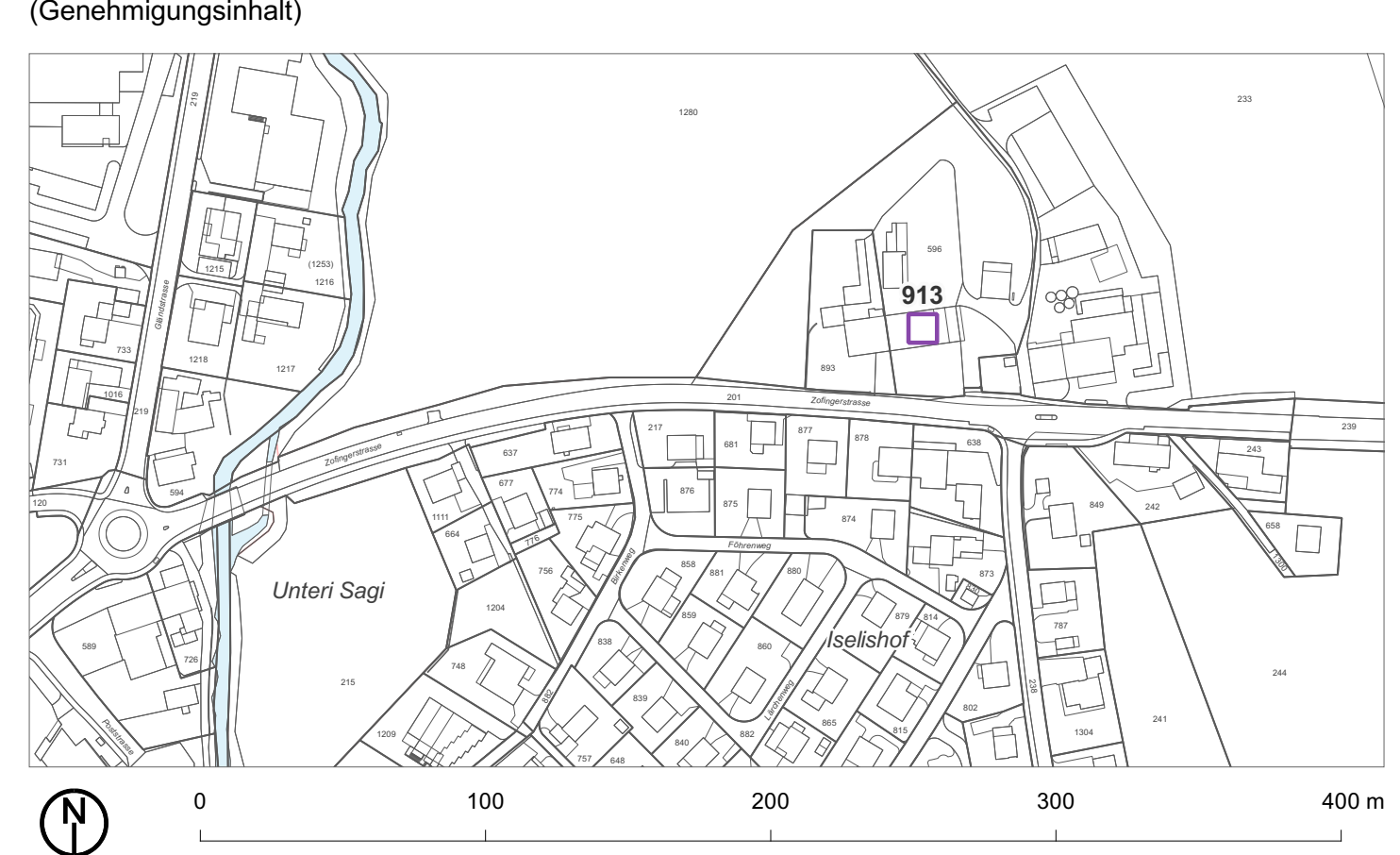
Änderung Bauzonen- und Kulturlandplan (Genehmigungsinhalt)



Änderung Bauzonen- und Kulturlandplan (Genehmigungsinhalt)



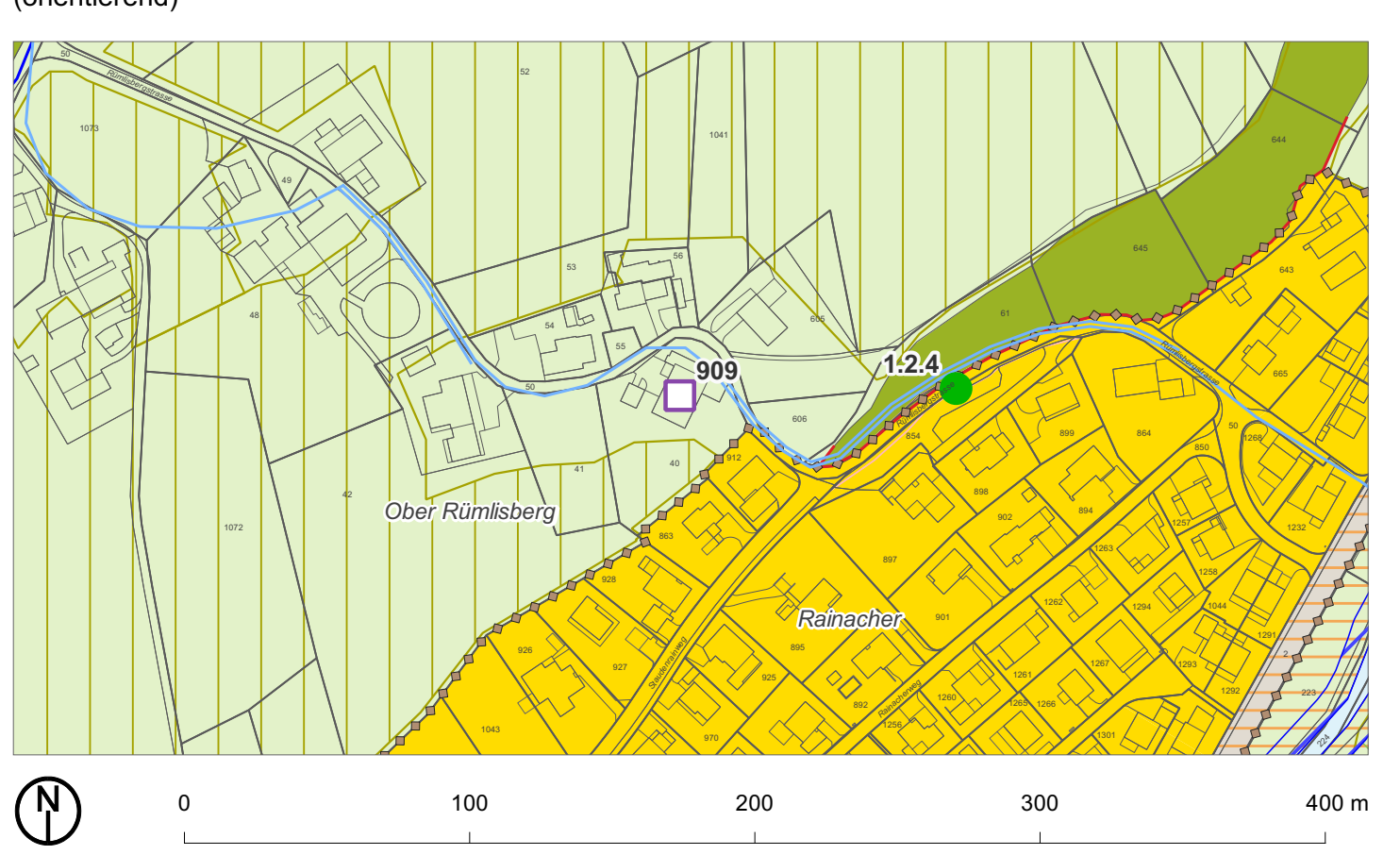
Änderung Bauzonen- und Kulturlandplan (Genehmigungsinhalt)



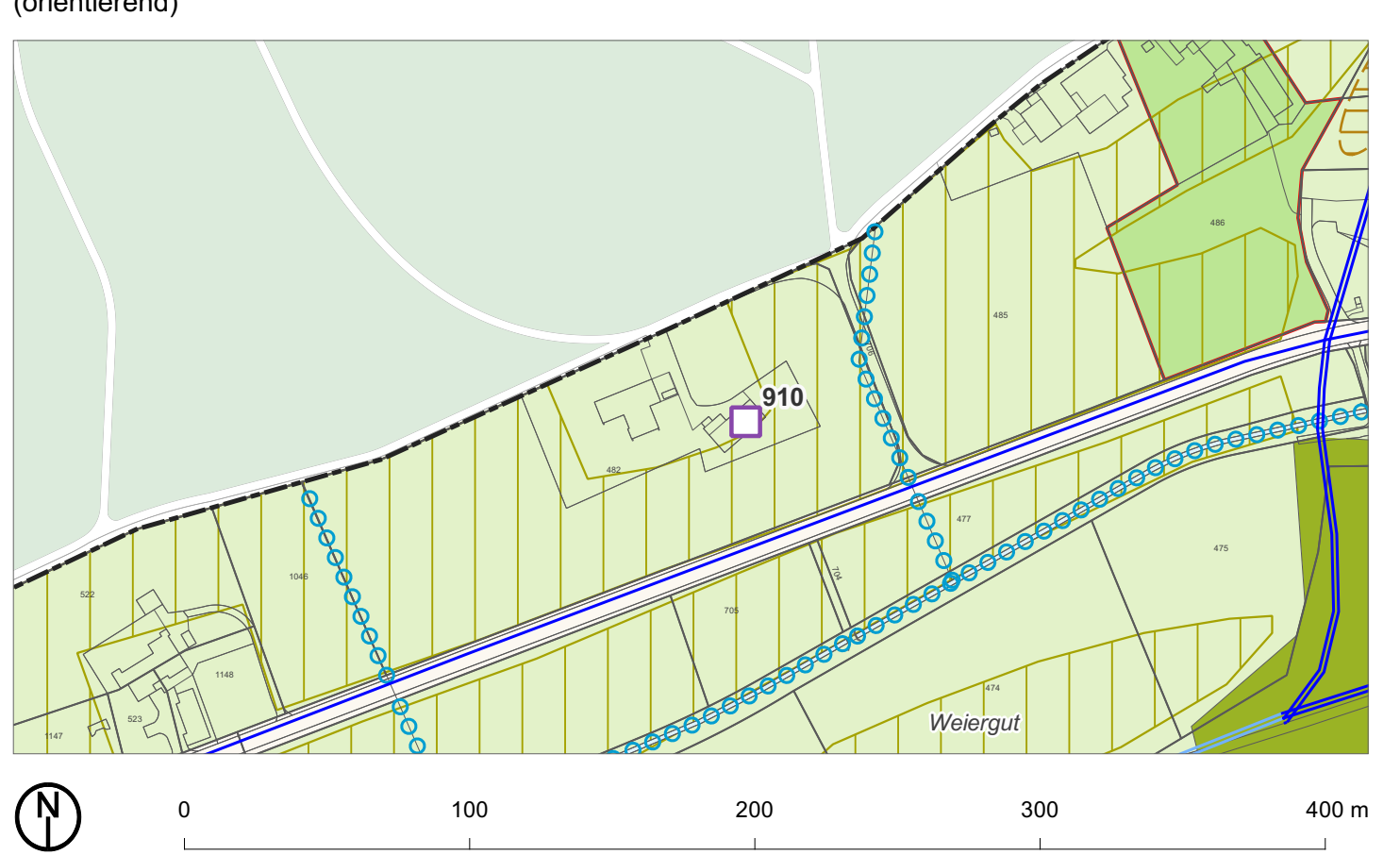
Geänderter Bauzonen- und Kulturlandplan RRB Nr. vom (orientierend)



Geänderter Bauzonen- und Kulturlandplan RRB Nr. vom (orientierend)



Geänderter Bauzonen- und Kulturlandplan RRB Nr. vom (orientierend)



Geänderter Bauzonen- und Kulturlandplan RRB Nr. vom (orientierend)

